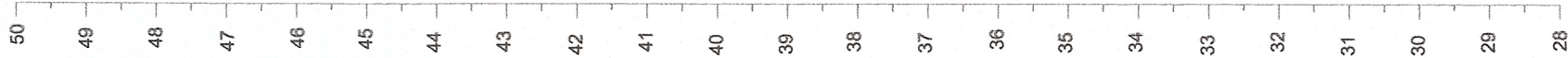
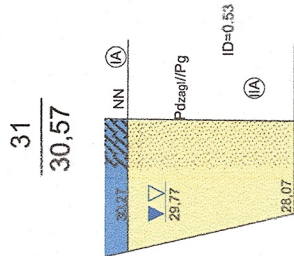
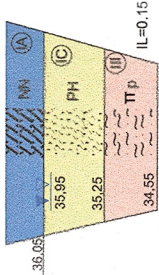
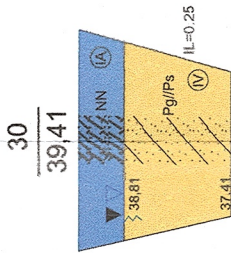
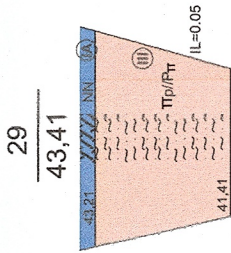
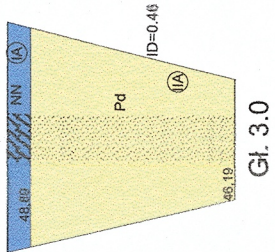



m n.p.m.



m n.p.m.



28	139.0 m	29	22.0 m	30	124.0 m	31
----	---------	----	--------	----	---------	----

Skala pionowa  
1: 100

- Gleba
- Nasypy
- Gлина piaszczysta
- Gлина pylasta
- Piasek gliniasty
- Pył piaszczysty
- Piasek próchniczny
- Piasek drobny
- Piasek średni
- Piasek pylasty
- Piasek gruby
- Pospółka

UWAGA:

Ze względu na zróżnicowane odległości między otworami brak skali poziomej

	<b>GEO-AQUA</b> Wojciech Książkiewicz Poznańska 12, 62-006 Kobylnica biuro@geo-aqua.pl www.geo-aqua.pl	Zał. nr <b>5.5</b>
Temat:	Budowa sieci wodociągowej łączącej Strzeżęcino - Golica, Golica - Bardzino oraz Strzeżęcino - Niedalino	
Rysunek:	<b>PRZEKRÓJ SYNTETYCZNY V - V</b>	
Opracował:	inż. Piotr Jęsień	Skala pionowa 1: 100
Sprawdził:	mgr inż. Wojciech Książkiewicz	Data: kwiecień 2017 r.